

MAPA SYTUACYJNO – WYSOKOŚCIOWA

z geodezyjną inwentaryzacją urządzeń podziemnych

SKALA 1:1000

ARKUSZ 2

woj. łódzkie
powiat opoczyński
gmina Paradyż
obwód Stawowicki
dz. nr 117, 138, 249, 310

Układ współrzędnych "1965"
Poziom odniesienia "Kronstadt"

Mapa służy do celów projektowych w zakresie
opracowania i stanowi załącznik do projektu w ZUD
Stan aktualności na 22.07.2004 r.

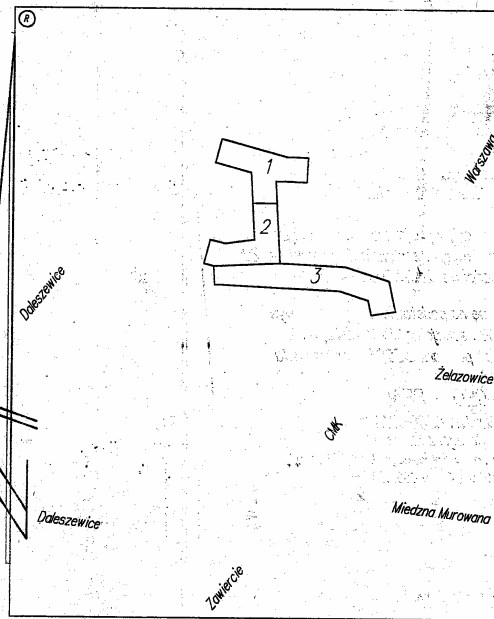
Niniejszą mapę na podstawie mapy syty – wys
w skali 1:1000, sekcje nr 133, 144, 042, 044
oraz własnego pomiaru z 2004 r. opracowała

GEO – REAL
PRACOWNIA GEODEZYJNA
Grzegorz Eliasz
26-300 Opoczno, ul. Sobieskiego 8, tel. 754 20 96
tel. kom. 0 605 056 396

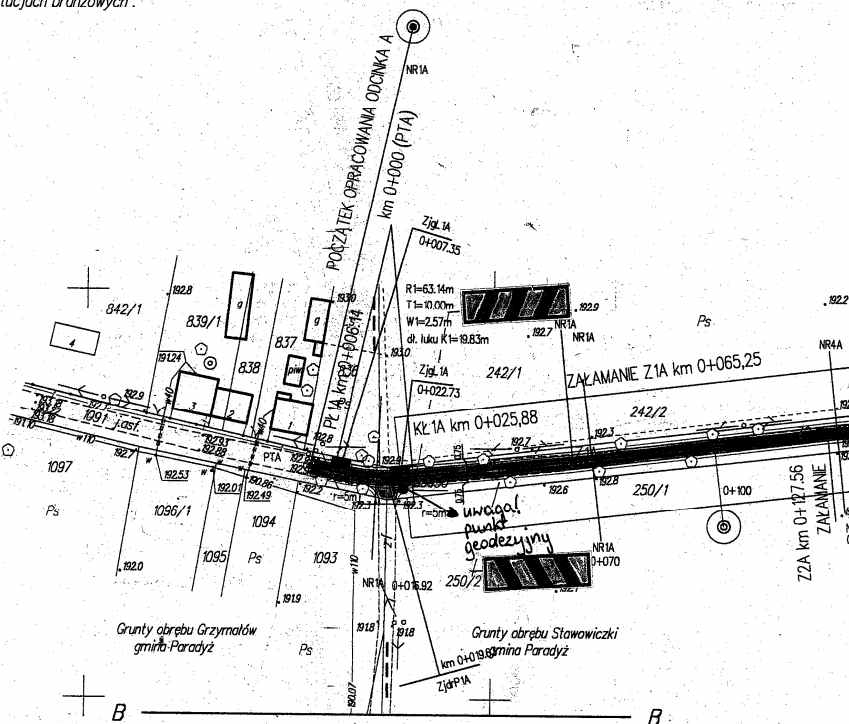
wykonat

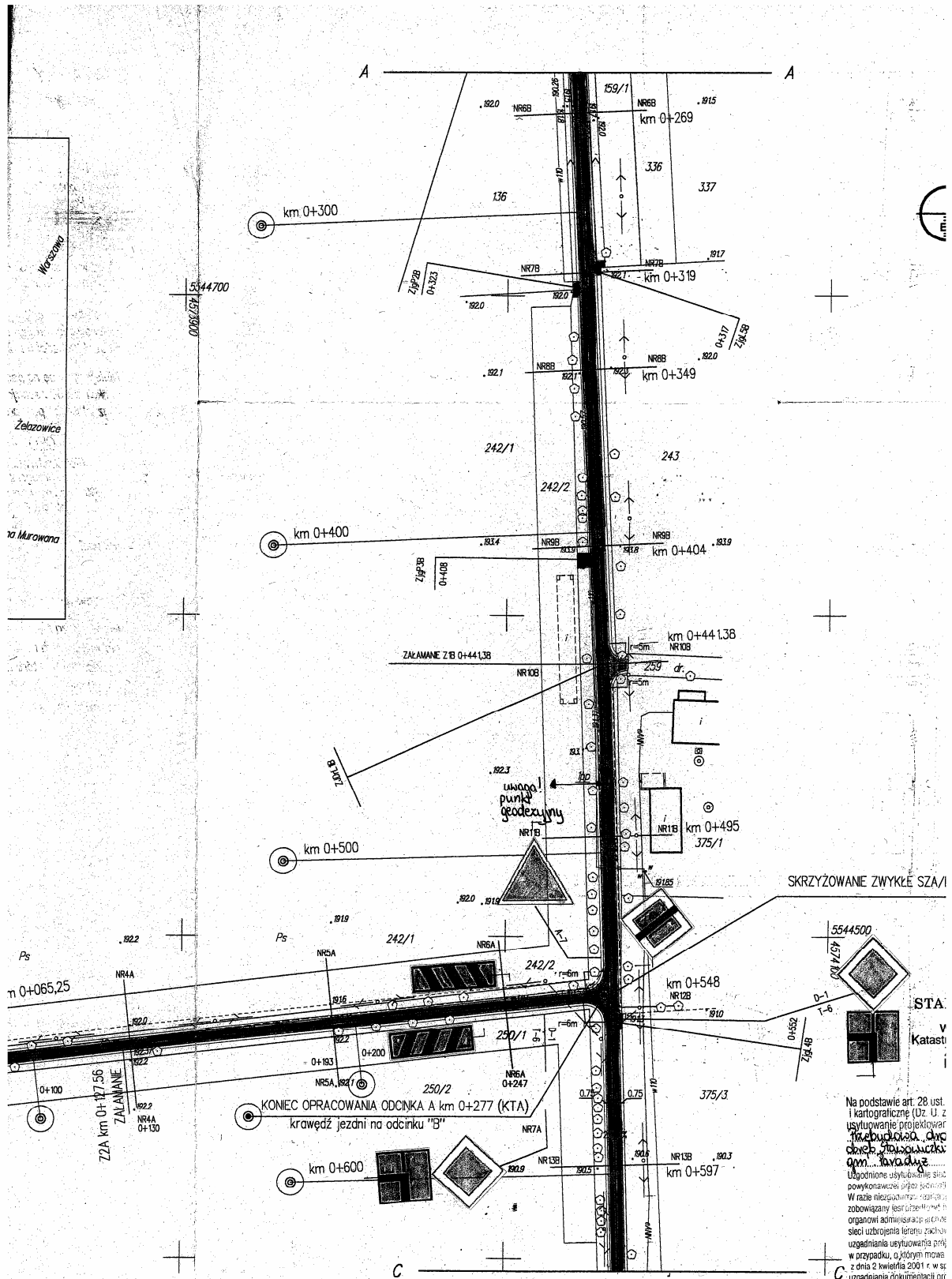
Opoczno dnia 03.08.2004 r.

Nie wyklucza się istnienia w terenie innych
nie wskazanych na niniejszej mapie urządzeń
podziemnych, które nie były zgłoszone do
inwentaryzacji lub o których brak jest
informacji w instytucjach branżowych.



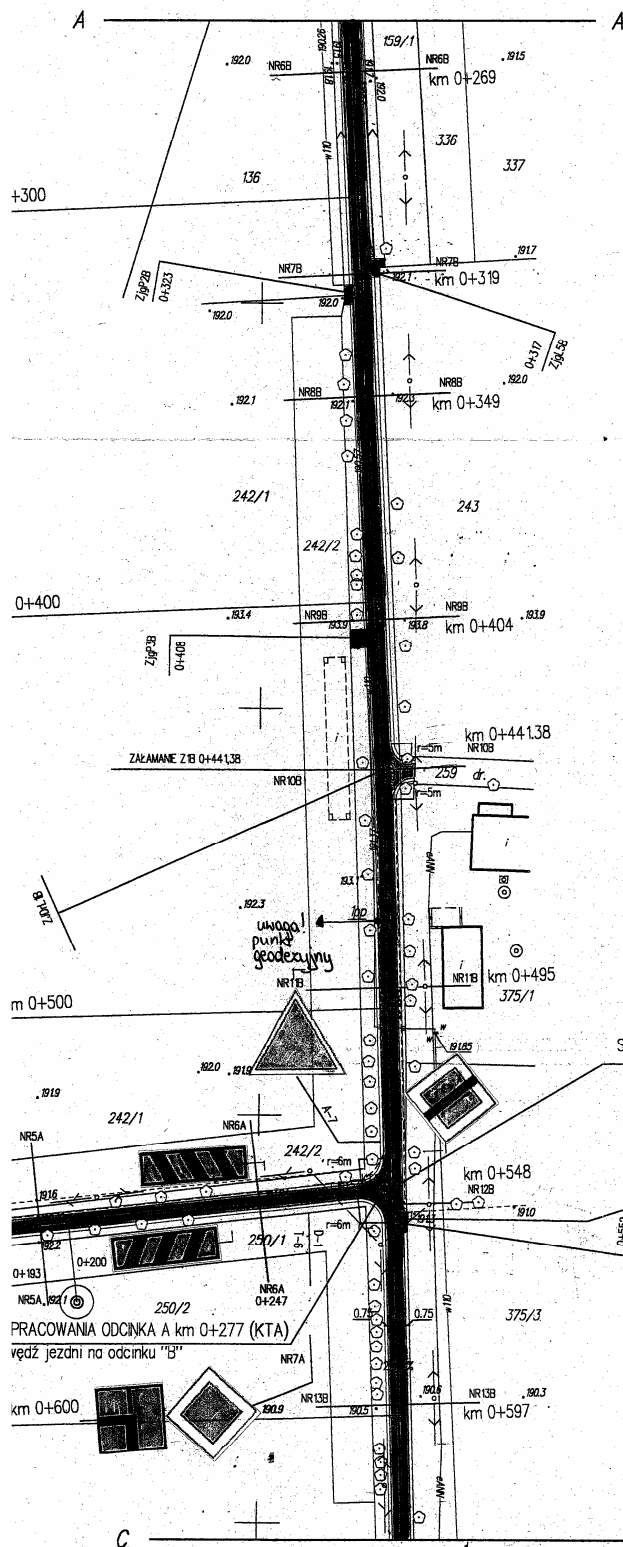
SZKIC ORIENTACYJNY
SKALA 1:25 000





Na podstawie art. 28 ust. 1 kartograficzne (Dz. U. z 1990 r. nr 12, poz. 1693) i 29 ust. 1 ustawy z dnia 27 kwietnia 2001 r. o geodezji inżynierskiej (Dz. U. z 2001 r. nr 47, poz. 494) i 30 ust. 1 ustawy z dnia 2 kwietnia 2001 r. o geodezji inżynierskiej (Dz. U. z 2001 r. nr 47, poz. 494) i 31 ust. 1 ustawy z dnia 2 kwietnia 2001 r. o geodezji inżynierskiej (Dz. U. z 2001 r. nr 47, poz. 494).

Opisno 09.09. (miejscowość)



GEO-REAL
 PRACOWNIA GEODEZYJNA
 26-300 Opoczno
 ul. Sobieskiego 8, tel. 754 20 96

STAROSTWO POWIATOWE
 Wydział Administracji
 Architektoniczno-Budowlanej
 26-300 Opoczno, ul. Kwiatowa 1c
 tel. 755-30-99

STAROSTWO POWIATOWE
 w Opocznie
 Wydział Geodezji, Kartografii,
 Katastru i Gospodarki Nieruchomościami
 ZESPÓŁ UCZADNIANIA
 Dokumentacji Projektowej
 26-300 Opoczno
 ul. Piłsna 6

Na podstawie art. 28 ust. 1 ustawy z dnia 17 maja 1989 r. - Prawo geodezyjne i kartograficzne (Dz. U. z 2000 r. Nr 100, poz. 1086 i Nr 120, poz. 1268) uzgodniono usytuowanie projektowanych sieci uzbrojenia terenu.

Przebudowa, odcinek nr 17, 18, 19, 20, 21, 22, 23, 24, 25, 26, 27, 28, 29, 30, 31, 32, 33, 34, 35, 36, 37, 38, 39, 40, 41, 42, 43, 44, 45, 46, 47, 48, 49, 50, 51, 52, 53, 54, 55, 56, 57, 58, 59, 60, 61, 62, 63, 64, 65, 66, 67, 68, 69, 70, 71, 72, 73, 74, 75, 76, 77, 78, 79, 80, 81, 82, 83, 84, 85, 86, 87, 88, 89, 90, 91, 92, 93, 94, 95, 96, 97, 98, 99, 100.

Uzgodnienie usytuowania sieci uzbrojenia terenu podlega wytyczeniu i geodezyjnej inwentaryzacji wykonawczej przez jednostkę wykonawczą prac geodezyjnych.

W razie niezgodności z projektem uzbrojenia terenu z uzgodnionym projektem inwestor zobowiązany jest przedłożyć zmianę projektu pomiarów wykonawczych właściwemu organowi administracji architektoniczno-budowlanej.

Uzgodnienie usytuowania projektowanych sieci uzbrojenia terenu zachowuje ważność przez okres 3 lat od dnia wydania opinii w sprawie uzgodnienia usytuowania projektowanego sieci uzbrojenia terenu.

Uzgodnienie usytuowania projektowanego sieci uzbrojenia terenu zachowuje ważność w przypadku, o którym mowa w § 13 Rozporządzenia Ministra Rozwoju Regionalnego i Budownictwa z dnia 2 kwietnia 2001 r. w sprawie geodezyjnej ewidencji sieci uzbrojenia terenu oraz zespołów uzgodnienia dokumentacji projektowej (Dz. U. Nr 38, poz. 455).

Opoczno, 09.09.2004 r.
 (miejscowość i data)

Przewodniczący
 Zespołu Udziałania Dokumentacji
 Projektowej Urzędów Inżynierskich
 Powiatu Opoczyńskiego
 Przewodniczący
Biseta Elżona